

TEBLİĞ

Tarım ve Orman Bakanlığından:

**5/2 NUMARALI AMATÖR AMAÇLI SU ÜRÜNLERİ AVCILIĞININ
DÜZENLENMESİ HAKKINDA TEBLİĞ
(TEBLİĞ NO: 2020/21)**

BİRİNCİ BÖLÜM

Amaç, Kapsam, Dayanak ve Tanımlar

Amaç ve kapsam

MADDE 1 – (1) Bu Tebliğin amacı; 1/9/2020-31/8/2024 tarihleri arasında amatör balıkçılığın belirli kurallar çerçevesinde yapılmasını sağlamak üzere kullanımına izin verilen avlanma araçları ile ticari amaç dışı su ürünleri avcılığı yapacak olanların avlanmalarına ilişkin usul ve esasları belirlemektir.

Dayanak

MADDE 2 – (1) Bu Tebliğ; 22/3/1971 tarihli ve 1380 sayılı Su Ürünleri Kanunu ve 10/3/1995 tarihli ve 22223 sayılı Resmî Gazete’de yayımlanan Su Ürünleri Yönetmeliğine dayanılarak hazırlanmıştır.

Tanımlar

MADDE 3 – (1) Bu Tebliğde geçen;

a) Alıkonulabilir miktar: Adet ya da kg cinsinden her amatör balıkçının bu Tebliğle getirilen kurallara uygun olarak avladığı, av günü sayısına bakılmaksızın beraberinde götürülebileceği en fazla balık miktarını.

b) Amatör balıkçı: Amatör balıkçılık etkinliğinde bulunan gerçek kişiyi.

c) Amatör balıkçılık: Rekreasyon, spor veya dinlenme amacıyla yapılan, maddi ve ticari kazanç gayesi gütmeyen, avlanılan ürünün satılmadığı balıkçılık etkinliğini.

ç) Amatör balık avı yarışması: Amatör balıkçılar arasında, amatör balıkçılığı özendirme ve geliştirmek amacıyla düzenlenen ve bu Tebliğ ile getirilen kurallara uygun olarak ödüllü ya da ödüksüz olarak kamu kuruluşları, amatör balıkçılık dernekleri ya da federasyonlarınca düzenlenerek gerçekleştirilen balık avlama yarışmasını.

d) Amatör sualtı avcısı: Gün doğumundan gün batımına kadarki sürede bu Tebliğ kapsamında ve güvenlik nedeni ile yasaklanmamış karasularımızda, kendi nefesi dışında ek bir hava kaynağı kullanmadan dalarak su altı tüfeği ve yardımcı ekipmanla su ürünleri avcılığı yapan kişiyi,

e) Bakanlık: Tarım ve Orman Bakanlığını,

f) Balık boyu (Toplam boy): Ölçülen metoda göre toplam boy veya çatal boy olarak yapılan balık boyu ölçümünü, tam boy: ağzı kapalı iken balık başının ön ucu ile kuyruk yüzgecinin en uzun ışınının bitim noktası arasındaki izdüşüm uzunluğunu; çatal boy; alt çene ucu ile kuyruk yüzgecinin çatalı arasındaki uzunluğu,

g) Boy limiti: Su ürünlerinin nesillerini devam ettirebilmeleri için, üreme olgunluğuna geldikleri kabul edilen en küçük yasal avlanma boyunu.

ğ) Gönüllü amatör balıkçılık kuruluşları: Amatör balıkçılık yapan kişilerin bu etkinliklerini sürdürmek ve geliştirmek üzere kurdukları tüzel kişilikleri.

h) İstihsal yerleri: Su ürünlerinin yetiştirildiği veya doğal olarak ürettiği, avlanma, üretim, yetiştirme ve istihsal yapılmak üzere içinde veya üzerinde herhangi bir istihsal vastasının veya tesisinin kurulabildiği, kullanılabildiği su sahalarını.

ı) İl müdürlüğü: Tarım ve Orman Bakanlığı il müdürlüklerini.

i) İlçe müdürlüğü: Tarım ve Orman Bakanlığı ilçe müdürlüklerini.

j) Liman: Yükleme, boşaltma ve barınma amacı ile kullanılan, dalga hareketlerinin olumsuz etkisinden korunmak için mendireklerle çevrilmiş korunaklı su alanını,

k) Orman içi su: 31/8/1956 tarihli ve 6831 sayılı Orman Kanununun 1 inci maddesinde tanımlanan orman rejimine dahil Devlet eliyle işletilen veya korunan alanlar içinde kalan dere, tabii göl ve su ürünleri üretimi veya su biriktirme amacı ile tesis edilen göletleri,

l) Rekreatyonel balıkçılık: İnsanların dinlenme, eğlence ve spor amacı ile gönüllü olarak katılabilecekleri şekilde lagünlerde, nehirlerde, baraj gölü, göl ve düzenlenmiş bir alanda yürütülen istihsal faaliyetini,

m) Sportif balıkçılık: Sportif balık avcılığı federasyonlarınca konulan kurallara dayalı olarak, yakalanan balığa zarar vermeme, sağlıklı ve canlı olarak suya iade edilmesi gibi temel prensipler içeren bireysel balık avcılığı etkinliğini,

n) Sportif balık avı yarışması: Sportif balık avcılığı federasyonlarınca konulan kurallara dayalı, yakalanan balığa zarar vermeme, sağlıklı ve canlı olarak suya iade edilmesi gibi temel prensipler içeren bireysel ya da takımlar arasındaki müsabaka esasına dayalı balık avcılığı etkinliğini,

o) Su ürünleri: Denizler, içsular ve suni olarak yapılmış havuz, baraj, depolama, gölet, dalyan ve çiftlik gibi tesislerde tabii veya suni olarak istihsal edilen, yetiştirilen su bitkileri, balıklar, süngerler, yumuşakçalar, memeliler, sürüngenler, kabuklular gibi canlılarla bunlardan imal edilen ürünleri,

ö) Tarih aralığı: Başlangıç ve bitişini gösteren günlerin, yapılan düzenlemeye dâhil olduğu ve belirtilen ayların bu Tebliğin geçerli olduğu yıllara ait ayları ifade ettiği zaman aralığını,

ifade eder.

(2) Bu Tebliğde geçen araç, gereç ve yöntem tanımlarından:

a) Balık ağı: Balık avında kullanılan değişik ağ gözü açıklığına sahip her türlü ağı,

b) Balık yemi: Amatör balıkçılıkta kullanılan her türlü canlı veya cansız, doğal veya yapay yemleri,

c) Beden: Oltanın ucuna genellikle bir firdöndü vasıtası ile bağlanan ve kalınlığı oltanın kalınlığına eşit ya da daha az olan olta ipi parçasını,

ç) Bırakma oltası: Suyun içinde asılı veya dibe uzanmış şekilde bir ucu amatör balıkçıya ya da kıyıda olmayan, suya başıboş bırakılmış kontrolsüz av aracını,

d) Çapari: Beden, kasa, köstek, köstekler ucunda iğne ve iğneye bağlanmış kanatlı hayvanların kuyruk, kanat veya göğüs tüylerinden veya aynı amaçlı sentetik materyalin bir parça ve/veya tutamından meydana gelen yemsiz ya da yemli olarak kullanılan çok iğneli takımı,

e) Çırpma/Çarpma olta: Üçlü çapa iğnenin olta ipine bağlanarak suya atılıp aniden çekilmesi suretiyle balığı herhangi bir yerinden yakalayan, çoğu zamanda yaralayan av aracını,

f) Doğal yem: Doğadan elde edildiği şekliyle kullanılan, herhangi bir işlemle geçirilmemiş, canlı veya cansız organik yemleri,

g) Düzen (Çökertme): Farklı göz seçenekleri bulunan, balık ve diğer su ürünlerinin avlanmasında veya yakalanmasında kullanılan, misina veya ip gibi materyalden yapılmış, bir sopa ucuna bağlanarak suya batırmak suretiyle kullanılan içine giren canlıların dışarı çıkamayacağı su ürünlerini avlamak için yapılmış tuzağı,

ğ) Köstek: Bedene iğnenin bağlanmasını sağlayan, kalınlığı beden kalınlığından daha az olan, bir ucu bedene, diğer ucu olta iğnesine bağlı olta ipi parçasını,

h) Küspe: Ayçiçeği, mısır gibi bitkilerin preslenip kurutulması sonucu elde edilen üründü,

ı) Mamul doğal yem: Fabrikasyon, rafinasyon gibi yöntemlerle işlenip balık avı için kullanıma hazır halde sunulan cansız organik yemleri,

i) Olta: Mantara, kasmağa veya makaraya sarılı, olta takımının elde bulundurulduğu kısmını,

j) Misina: Sentetik materyalden yapılan tek başına av kabiliyeti bulunmayan olta ipi türünü.

k) Olta iğnesi: Çeşitli yemler takılarak balık tutmak için kullanılan, metalden yapılmış, tekli, ikili, üçlü olarak üretilen materyali,

l) Olta ipi: Sentetik, doğal veya metal, tek ya da çok lifli veya çeşitli tekniklerle örülerek imal edilmiş, bir ucu mantara, kasnağa veya olta makinesine (makaraya) sarılı diğer ucu bedene bağlı olmak suretiyle olta takımı hazırlanmasında kullanılan tek başına avlama kabiliyeti olmayan materyali.

m) Olta takımı: Olta ipi, beden, köstek ve iğneyi bir arada bulunduran avlanma kabiliyeti olan vasıtayı,

n) Parakete (paragat, barigat, barikat): Suyun içinde asılı veya dibe uzanmış, serili olarak duracak şekilde düzenlenmiş, bir beden üzerinde çok sayıda kösteğe bağlı iğne taşıyan balık avcılığı aracını,

o) Pinter: Balık ve diğer su ürünlerinin avlanmasında veya yakalanmasında kullanılan kasnak ve ağılardan yapılmış tuzakları,

ö) Sepet: Avcılık yapmak amacıyla tel, kamyş, ince ağaç dalı vb. materyalden yapılmış, çeşitli geometrik şekillerde olabilen, içine giren canlıların dışarı çıkamayacağı düzendeğe su ürünlerini avlamak için yapılmış tuzağı,

p) Sualtı tüfeği: Su altında balık avında kullanılan lastik veya metal yaylı, gaz veya hava basınçlı tüfekleri,

r) Tırtıvın-Paraşüt: Bir olta ipi ucuna bağlı olarak kullanılan, çeşitli ebattaki misina ağ parçalarından imal edilmiş ve misinadan yapılmış olması nedeniyle kolayca kopup yıllarca suda kalabilen, bu özelliği nedeniyle doğal yaşama büyük tehdit oluşturduğu için kullanılması kesinlikle yasak olan, olta ile atılabilen her türlü ağ parçasının genel adını,

s) Yapay yem: Tüy ve iplikten yapılan sinekler, bir veya daha çok uçlu iğne ile donatılmış yumuşak plastik yemler, muhtelif kaşıklar, döner kanatlı yemler gibi çeşitli şekillerde ve renkteki yemleri (Her bir yapay yem, üzerindeki iğne sayısına bakılmaksızın, tüm donanımlarıyla bir olta iğnesi eşdeğeri olarak değerlendirilir.),

ş) Yemlik uzatma ağı: Uzunluğu en fazla 5 metre, yüksekliği en fazla 1,5 metre, göz açıklığı en fazla 15 milimetre olan, sadece canlı yem yakalanması amacı ile kullanılan fanyasız uzatma ağını,

t) Zıpkın: Bir gönder ucuna yerleştirilmiş, bir veya birden fazla sivri uca ve balığın kurtulmasını engelleyen damaklı düzeneğe sahip, yakalanan büyük balıkların son mukavemetini kırma ve sandala alma işlerinde de kullanılan balık avlama aracını,

ifade eder.

(3) Bu Tebliğde geçen türler ile ilgili tanımlardan:

a) İşularımızdaki ekolojik açıdan potansiyel sakıncalı balık: İşularımızda ekolojik ortama ve ekonomik balık stoklarımıza zarar verebileme potansiyeline sahip balıklar,

b) İşularımızdaki ekolojik açıdan zararlı balık: İşularımızda ekolojik ortama ve ekonomik balık stoklarımıza ciddi zararlar verebilen balıkları,

c) Yemlik balık: Amatör avcılıkta yemlik balık olarak kullanılmak üzere yakalanarak bu amaçla kullanılabilen balıkları, ifade eder.

İKİNCİ BÖLÜM

Amatör Balıkçılık Yapılması

Türk vatandaşlarının amatör balıkçılık yapmaları

MADDE 4 – (1) Türkiye Cumhuriyeti vatandaşı gerçek kişiler, bu Tebliğ ile getirilen yasak, sınırlama ve sorumluluklara uymak şartıyla amatör balıkçılık yapabilirler. Bu kişilere

müracaatları halinde, verilmiş tarihinden itibaren beş yıl geçerli olmak üzere, il ve ilçe müdürlüklerince Amatör Balıkçı Belgesi verilir. Bu belgenin alınması veya avcılık sırasında bulundurulması zorunlu değildir. Ancak Bakanlık gerek duyulması halinde amatör amaçlı avcılık faaliyetlerinde türlerle, yerlere ve yöntemlere göre Amatör Balıkçı Belgesi alma zorunluluğu getirebilir. Bununla ilgili usul ve esaslar Bakanlıkça belirlenir.

(2) Gönüllü amatör balıkçılık kuruluşları, üyelerinin belge alma işlemini topluca yaptırabilirler.

(3) Amatör Balıkçı Belgesi Ek-1'de yer alan forma uygun olarak düzenlenir.

Türkiye'de yabancı uyruklu kişilerin amatör balıkçılık yapımları

MADDE 5 – (1) Ülkemizde devamlı olarak ikamet eden, resmî misafir veya geçici olarak görevli bulunan yabancı uyruklular Misafir Amatör Balıkçı Belgesi ile avlanabilirler. Bu kişilere durumlarını belgelemek kaydıyla, il müdürlüklerince iki yıl süre ile geçerli olmak üzere Misafir Amatör Balıkçı Belgesi verilir. Misafir Amatör Balıkçı Belgesi Ek-2'de yer alan forma uygun olarak düzenlenir.

(2) Yabancı turist amatör balıkçılar bu Tebliğde geçen kurallara uymak kaydıyla;

a) Denizlerimizde tekne ile içsularımızda ise kıyıdan veya tekne ile avlanmak istemeleri halinde;

1) 5/1 Numaralı Ticari Amaçlı Su Ürünleri Avcılığının Düzenlenmesi Hakkında Tebliğ kapsamında verilen Ticari Amaçlı Amatör Balıkçılık Turizm İznine sahip olanlar vasıtasıyla,

2) İl/ilçe müdürlüklerinden, Ek-3'de bir örneği bulunan avlanma fişi almak suretiyle,

b) Herhangi bir izin veya belge almaksızın;

1) Amatör veya sportif balık avcılığı yarışmaları kapsamında,

2) Denizlerde sadece kıyıdan olmak üzere,

avlanabilirler.

ÜÇÜNCÜ BÖLÜM

Genel Düzenlemeler

Avlanması yasak olan türler

MADDE 6 – (1) Çizelge 1'de yer alan türlerin, denizlerde ve içsularında avlanmaları tamamen yasaktır.

Çizelge 1- Avlanması tamamen yasak olan türler

Türler	Latince adı	Türler	Latince adı
Deniz alası	<i>Salmo trutta labrax</i>	Kırmızı yıldız	<i>Asterina pancerii</i>
Büyük camgöz (Kum) köpek balığı	<i>Carcharhinus plumbeus</i>	Kırmızı mercan	<i>Corallium rubriun</i>
		Siyah mercan	<i>Savalia savaglia</i>
Güneşlenen köpek balığı	<i>Cetorhinus maximus</i>	Denizati	<i>Hippocampus hippocampus</i>
Köpek balığı	<i>Galeorhinus galeus</i>	Minare	<i>Cerithium vulgatum</i>
Dikburun köpek balığı	<i>Lamna nasus</i>	Seytan minaresi	<i>Gourmya yulgata</i>
		Deniz kulağı	<i>Halotis tuberculata lamellosa</i>
Mahmuzlu camgöz	<i>Squalus acanthias</i>	Pina	<i>Pinna nobilis</i>
	<i>Caretta caretta</i>	Mühreler	<i>Lamellaridae</i>
Deniz kaplumbağaları	<i>Chelonia mydas</i>	Maya	<i>Maja squinado</i>
	<i>Dermochelys coriacea</i>	Akdeniz foku	<i>Monachus monachus</i>
	<i>Trionyx triunguis</i>	Yunus ve Balinalar	<i>Cetacea</i>

Mersin bahkları	<i>Acipenser</i> spp.	Orfoz	<i>Epinephelus marginatus</i>
Mersin morinası	<i>Huso huso</i>	Yağlı balık	<i>Garra rufa</i>
Alakır alası	<i>Salmo kottelati</i>	Yağ balığı	<i>Pseudophoxinus</i> sp.
Deniz çaytrları	<i>Posidonia oceanica</i>	Ticari deniz süngerleri	<i>Spongia officinalis</i>
	<i>Zostera noltei</i>		<i>Spongia agaricina</i>
			<i>Hippospongia communis</i>

Yemlik bahklar

MADDE 7 – (1) Çizelge 2’de yer alan yemlik balıkların, amatör avcılıkta yemlik balık ağı ile avlanmaları serbesttir.

Çizelge 2- Yemlik balıklar

Türkçe Adı	Latince adı	Türkçe Adı	Latince adı
Çaça	<i>Sprattus sprattus</i>	Tathsu kaya balığı	<i>Proterorhinus marmoratus</i>
Horozbina	<i>Blennius</i> sp.	Tirsi	<i>Aloa fallax nilotica</i>
İnci balığı	<i>Alburnus alburnus</i>	Sardalya	<i>Sardinella aurita</i>
İstavrit	<i>Trachurus</i> sp.		<i>Sardina pilcardus</i>
İzmarit	<i>Maena smarıs</i>	Tathsu kolyozu	<i>Chalcalburnus mossulensis</i>
Gümüş	<i>Atherina boyeri</i>		<i>Alburnus mossulensis</i>

(2) İşularda yapılan amatör balıkçılık faaliyetlerinde yem amaçlı canlı balık kullanımı yasaktır.

(3) Bir amatör balıkçı livar ya da yem kovası içerisinde, çizelgede yer alan türlerden, en fazla 30 adet yemlik balık bulundurabilir. İşularda livar ya da yem kovası içerisinde canlı olarak yemlik balık bulunduramaz.

(4) Yemlik bahklar, avlanması hedeflenen türün avcılığının serbest olduğu dönemde avlanabilirler.

(5) Yemlik balık boyu azami 12 cm olup bundan büyük boylar, avlanabilir balık sınıfında değerlendirilir.

(6) Yasal sayı ve boy sınırlamaları dâhilindeki deniz ve tatlı su balıkları yem amacı ile kullanılabilir.

(7) İşularda yemlik balıkların canlı olarak başka bir içsuya nakli yasaktır.

Genel hususlar

MADDE 8 – (1) Amatör balıkçılıkla avlanmış olan her türlü su ürününün satışı, canlı olarak nakledilmesi ve başka kaynaklara bırakılması yasaktır.

(2) Bu Tebliğde belirtilen avlanması yasak olan türlerin ve bunlara ait kabuk ve benzerlerinin tahnit edilmiş örneklerinin alımı, satımı, pazarlarda ve iş yerlerinde alım satım amacıyla bulundurulması ve sergilenmesi yasaktır.

(3) Deniz ve içsularımızda yapılacak balıkçılık yarışmaları Bakanlığın iznine tabidir. Bu kapsamda izin verilen alanlarda yarışma süresince yarışmacılar dışındakilerin avcılık yapması yasaktır.

(4) Yasaklanan av araç ve gereçlerinin avlanma mahallinde bulundurulması yasaktır.

(5) Su ürünleri yetiştiriciliği yapılan kafeslere 100 metreden, karada kurulu tesislere ise 200 metre daha yakın mesafede avcılık yapılması yasaktır.

(6) Tırvırı-paraşüt olarak adlandırılan av aracının üretimi, satışı, istihsal yerleri civarında bulundurulması ve su ürünleri avcılığında kullanılması yasaktır.

(7) Elektrik akımı, elektroşok, tüp gaz ve hava tazyiki yöntemleri, ok, yay, mavzer, av tüfeği ve benzeri her türlü silah, yaba, balyoz ve benzeri araçların amatör avcılıkta kullanımı yasaktır.

(8) Amatör balıkçılıkta avlanma amaçlı her türlü ışık kullanımı yasaktır. Ancak, can ve mal güvenliği açısından 50 wattı geçmemek koşuluyla tekne içerisinde ve kıyıda aydınlatma amaçlı kullanılan ışık bu kapsamda değerlendirilmez.

(9) Bakanlıkça, balık çiftliklerindeki kafeslerin hasara uğraması halinde amatör balıkçılık faaliyetlerine geçici olarak sınırlama veya yasaklama getirilebilir.

(10) Türkiye Sualtı Sporları Federasyonu tarafından belirlenen Zıpkınlı Balıkçılığın Milli Takım Aday Kadrosu, teknik heyet ve diğer dalış görevlilerine, yapacakları antrenman çalışmaları için kamp sezonunda sayı ve miktar limiti olmaksızın, Bakanlıkça belirlenecek esaslar dâhilinde dalarak su ürünleri avcılığına izin verilebilir.

(11) Dünya Sualtı Aktiviteleri Konfederasyonuna (CMAS) bağlı ülke federasyonları ile yapılan ikili ya da çoklu işbirliği kapsamında, Türkiye Sualtı Sporları Federasyonu tarafından ortak kamp yapmak üzere davet edilen ülkelerin milli sporcuları, kamp süresi boyunca onuncu fıkra hükümleri kapsamında avcılık faaliyetinde bulunabilir.

(12) Bu Tebliğde kişi başı kullanılacak av aracı sayısı belirtilenlerin dışında kullanımı serbest diğer av araçlarında kişi başı bir adetten fazla av aracı kullanılamaz.

DÖRDÜNCÜ BÖLÜM

İçsularında Amatör Balıkçılık Yapılması

İçsularımızdaki ekolojik açıdan potansiyel sakıncalı balıklar

MADDE 9 – (1) Çizelge 3'te yer alan içsularımızdaki ekolojik açıdan potansiyel sakıncalı balıkların kontrolsüz ve izinsiz olarak canlı nakledilmesi ve başka kaynaklara bırakılması yasaktır.

Çizelge 3 - İçsularımızdaki ekolojik açıdan potansiyel sakıncalı balıklar

Adı	Latince adı	Gerekeçisi
Gökkuşaklı alabalığı	<i>Oncorhynchus mykiss</i>	Ülkemiz iç sularının doğal türü değildir. Doğal balık türlerinin yumurta ve yavrularını yok eder. Hastalıklara karşı son derece dayanıklı olup, özellikle hassas olan doğal alabalık türlerine hastalık bulaştırma riski taşır ve doğal türlere karşı yem rekabetini lehine geliştirir.
Turna	<i>Esox lucius</i>	Bu tür tatlı su yaşam zincirinin en üst halkasındadır. Her türlü kirlilik ve yaşam şartına kolay adapte olabilir. Ülkemizin doğal türü olmakla birlikte, bırakıldığı bir su havzasından temizlenmesi mümkün değildir.
Tatlısu levreği	<i>Perca fluviatilis</i>	Aşırı etçil bir türdür. Diğer balık türleri üzerinde baskı oluşturur. Bu tür ülkemizin doğal türü olmakla birlikte, bırakıldığı bir su havzasından temizlenmesi mümkün değildir.

İçsularımızdaki ekolojik açıdan zararlı balıklar

MADDE 10 – (1) Çizelge 4'te yer alan içsularımızdaki ekolojik açıdan zararlı balıkların görüldüğü sular derhal Bakanlığın en yakın il veya ilçe müdürlüklerine, amatör balıkçılık dernekleri ya da federasyonlarına bildirilmelidir. Bu grup balıklar için boy ve sayı limiti yoktur, kapalı sezon bulunmamaktadır. Bu balıkların canlı yem olarak kullanılması, bir içsudan başka bir içsuya taşınması yasaktır.

Çizelge 4 - İçsularımızdaki ekolojik açıdan zararlı balıklar

Adı	Latince adı	Gerekeşi
Güneş levreği	<i>Lepomis gibbosus</i>	Ülkemiz iç sularının doğal türü olmayan etçil bir balıktır. Ekonomik değeri olmayıp yerli türlerimize ve ekonomik balık türlerine büyük zararlar verebilmektedir.
Tilapya azmanı	<i>Tilapia sp.</i>	Ülkemiz iç sularının doğal türü değildir. Ekonomik değeri olmayıp, yerli türlerimize ve ekonomik balık türlerine büyük zararlar verebilir.
Havuz balıkları	<i>Carassius sp.</i>	Sazan balığı ve bazı sazangiller türleriyle çiftleştğinde kısır yavrular meydana gelir. Bu etkisi ile sazan ırkını yok edici özellik taşımaktadır. Hızla çoğalarak ortama hakim olur.
Gambusia	<i>Gambusia holbrooki</i>	Sivrisineklerle biyolojik mücadelede kullanılan ve zararsız olduğu düşünülen bu balık türü, bırakıldığı sularda bazı balık türlerinin yumurtalarını yiyerek, zararlı olabilmektedir. Yerleştiği habitattan temizlenmesi çok zordur.
Çizgili sazan (Çakıl balığı)	<i>Pseudorasbora parva</i>	Ekonomik değeri yoktur. Küçük böcekler, balık yumurtaları ve larvalarıyla beslenir. Sayıca üstünlüğe ulaşınca diğer balıkların yumurtlama alanlarına ciddi zararlar verir. Kirlilikten ve sıcaklık değişimlerinden etkilenmez. Birçok balık türü üzerinde baskı oluşturur. Doğal balık faunasına, öldürücü patojen enfeksiyonlar bulaştırması ile de zarar vermektedir.
Gümüş	<i>Atherina boyeri</i>	Denizlerde ve tatlı sularda yaşayabilir. Baraj ve göllerde pelajik özellik gösterir. Erginleri büyük sürüler oluşturur. Etçil beslenir balık larvalarına zarar verirler.

İçsularında avlanabilecek türler ve zamanlar

MADDE 11 – (1) Çizelge 5'te avlanabilir asgari boy ve alıkonulabilir miktar bilgileri belirtilen su ürünlerinden daha küçüklerinin ve belirtilen miktardan fazlasının avlanılarak alıkonulmaları yasaktır.

Çizelge 5 - İçsu balıkları

Türler	Latince adı	Boy Limiti (en az)	Alıkonulabilir Miktar (en fazla)
Doğal alabalık	(Bütün türler)	25 cm.	3 adet
Gökkuşuğu alabalığı	<i>Oncorhynchus mykiss</i>	Yok	10 adet
Sazan	<i>Cyprinus carpio</i>	40 cm.	5 adet
Kadife	<i>Tinca tinca</i>	26 cm.	10 adet
Sudak	<i>Sander lucioperca</i>	26 cm	10 adet
Tatlısu levreği	<i>Perca fluviatilis</i>	18 cm.	kg
Tatlısu kefali	<i>Leuciscus cephalus</i>	20 cm.	kg
Siraz	<i>Capoeta tinca</i>	20 cm.	kg
Turna	<i>Esox lucius</i>	40 cm.	5 adet
Yayın	<i>Silurus glanis</i>	90 cm.	1 adet
Karabalık	<i>Capoeta trutta</i>	22 cm.	10 adet

Fırat turnası	<i>Luciobarbus esocinus</i>	50 cm.	1 adet
Maya	<i>Luciobarbus xanthopterus</i>	50 cm.	1 adet
Şabut	<i>Arabibarbus grypus</i>	45 cm.	1 adet
Yılan balığı	<i>Anguilla anguilla</i>	50 cm.	3 adet
Diğer türler	----	Yok	kg

(2) Çizelge 5'te boy limitleri belirtilen türlerde % 5 küçük boylara istisna tanınır.

(3) Adet cinsinden limit verilen türlerde kg cinsinden limitlere bakılmaz.

(4) Kg cinsinden limit verilen türlerde, avlanılan tür tek veya karışık olsun 5 kg'ı geçemez. Kg cinsinden sınırlama getirilen türlerde, tek bireyin 5 kg'ı geçmesi halinde, bu birey yasal limitler dâhilinde kabul edilir. Avlanan balıklardan en büyüğünün hariç tutulduğu durumda, geri kalan balıkların toplam ağırlığının 4 kg'ı geçmemesi halinde, avlanan balıklar alıkonulabilir miktar dâhiline kabul edilir.

(5) Alıkonulabilir miktar, her türün ayrı ayrı alıkonulacağı miktar olmayıp, av günü sayısına bakılmaksızın bir amatör balıkçının beraberinde götürebileceği toplam balık miktarıdır. Adet sınırlamasına tabi birden fazla türün avlandığı durumda, avlanılan balıklar tek tür gibi kabul edilir. Bu durumda alıkonulacak toplam balık sayısı, avlanan türlerden hiçbirinin izin verilen sayıdan fazla olmaması şartıyla 10'u geçemez.

(6) Sayı ve ağırlık sınırlamasına tabi türlerin karışık olarak avlandığı durumda, sayı sınırlamasına tabi türün alıkonulabilecek adetten fazla olmaması şartıyla, avlanan en büyük balık hariç tutularak geri kalan balıkların toplam ağırlığı 4 kg'ı geçemez.

(7) Çizelge 6'da belirtilen türlerin, belirtilen bölge veya illerde belirtilen dönemlerde avlanmaları yasaktır (Harita-1).

Çizelge 6 – Zaman yasakları

Türler	Bölgeler/İller	Yasak Dönem
Sazan Kadife Siraz Yayın Tatlısu kefali (akarsular hariç) Diğer türler	Adana, Antalya, Aydın, Denizli, Gaziantep, Hatay, İzmir, Kilis, Manisa, Mersin, Muğla, Osmaniye	1 Mart 31 Mayıs
	Afyonkarahisar, Aksaray, Amasya, Ankara, Balıkesir, Bartın, Bilecik, Bolu, Burdur, Bursa, Çanakkale, Çankırı, Çorum, Düzce, Edirne, Eskişehir, Isparta, İstanbul, Karabük, Karaman, Kastamonu, Kırıkkale, Kırklareli, Kırşehir, Kocaeli, Konya, Kütahya, Nevşehir, Niğde, Sakarya, Tekirdağ, Uşak, Yalova, Zonguldak	15 Mart 15 Haziran
	Adıyaman, Artvin, Batman, Bingöl, Diyarbakır, Elazığ, Erzincan, Giresun, Gümüşhane, Kahramanmaraş, Kayseri, Malatya, Mardin, Ordu, Rize, Samsun, Siirt, Sinop, Sivas, Şanlıurfa, Şırnak, Tokat, Trabzon, Tunceli, Yozgat	1 Nisan 30 Haziran
	Ağrı, Ardahan, Bayburt, Bitlis, Erzurum, Hakkari, Iğdır, Kars, Muş, Van	15 Mayıs 15 Ağustos
	Tüm Bölgeler	1 Ekim-28 Şubat
Doğal alabalık (Bütün türler)	Tüm Bölgeler	1 Ekim-28 Şubat
Gökkuşluğu alabalığı	Orman içi sular hariç	Yok

Sudak	Tüm Bölgeler	15 Mart - 30 Nisan
Tatlısu levreği	Tüm Bölgeler	15 Mart - 30 Nisan
Turna	Tüm Bölgeler	15 Aralık-31 Mart
Tatlısu kefali	Akarsular (Orman içi akarsular hariç)	Yok
Yılan balığı	Tüm Bölgeler	1 Aralık- 1 Mart

İçsulardaki yer yasakları ve sınırlamalar

MADDE 12 – (1) Ek-4 ve Ek-5'te belirtilen alanlarda avlanmak tamamen yasaktır.

İçsularda amatör avcılık

MADDE 13 – (1) Ek-4'te yer alan avlanmanın yasaklandığı içsular ile Ek-5'te yer alan avlanmanın kısmen yasaklandığı içsularda dönem boyunca avcılık yapılması yasaktır.

(2) Çırpma/çarpma ve bırakma olta, birden fazla iğne ile donatılmış kütpe, parakete, sualtı tüfeği, zıpkın, pinter ve sepet. düzen (çökertme) gibi tuzakların kullanılması yasaktır. Yemlik uzatma ağı dışında her türlü ağın (tırıvırı, germe, uzatma, sürütme, çevirme, serpme ve benzeri) avlakta bulundurulması ve kullanımı yasaktır.

(3) Her türlü patlayıcı, öldürücü, bayıltıcı, uyuşturucu, uyutucu, uyarıcı maddeler, karpit, sönmemiş kireç, balık otu ve benzerlerinin amatör avcılıkta kullanımı ve bu malzemelerin av mahallinde bulundurulması yasaktır.

(4) Bir amatör balıkçı en fazla 4 olta takımı ile avlanabilir. Olta başına iğne sayısı 3 adedi geçemez. Ancak, alabalık avında iki olta takımından daha fazla olta takımı kullanılamaz ve her olta takımında iki iğne bulunabilir.

(5) Akarsularda her türlü doğal yem kullanılarak alabalık avcılığı yasaktır. Sadece yapay yem kullanılarak avcılık yapılabilir. Göllerde yapılacak alabalık avcılığında ise kan kurdu, kemik kurdu, leş kurdu, sinek larvaları, canlı ya da cansız içsu ve deniz balıkları hariç, her türlü yapay, doğal ve mamul doğal yem kullanılabilir.

(6) Boyu 7.5 metrenin üzerindeki teknelerle amatör balık avcılığı yapılması yasaktır.

(7) Akarsuların, göllerin ve göletlerin yatakları değiştirilerek bir kısmının kurutulması veya bentlenmesi yöntemi ile avcılık yapılması veya ızgaralarla balık toplanması yasaktır.

(8) İçme suyu rezervuarlarında, akaryakıt ile çalışan kayık, motor ve benzeri araçların kullanılması ve su alma noktasına 300 metreden daha yakın yerlerde su ürünleri avcılığı yasaktır.

(9) Gün içinde av saati sınırlaması yoktur.

(10) Baraj göllerinde yapılan avcılıkta Devlet Su İşleri Genel Müdürlüğü tarafından belirtilen güvenlik sahasında avlanmak tehlikeli ve yasaktır.

(11) Balık asansörü, balık geçidi ve balık göç yapılarında su ürünleri avcılığı yasaktır.

(12) Kiraya verilen istihsal sahalarında amatör avcılık aşağıdaki esaslar dâhilinde yapılır:

a) Kiraya verilen istihsal sahalarında amatör avcılık yapılabilecek alanlar Bakanlık il müdürlüklerince belirlenir. İl Müdürlükleri alanların belirlenmesinde, gönüllü amatör balıkçılık kuruluşlarından görüş alabilir. Kiraya verilen istihsal sahası baraj gölü ise amatör balıkçılığa ayrılan alan için Devlet Su İşleri Genel Müdürlüğü mahalli kuruluşundan da görüş alınır.

b) Kiraya verilen istihsal sahalarına, kiracı tarafından; kiralama yaparı, kira süresini ve amatör avcılık için belirlenen alanları gösterir bilgilendirme levhaları konulur.

c) Kafeslerde yetiştiricilik amacı ile kiraya verilen göletler hariç, projeli olarak kiraya verilenlerde amatör avcılık yapılması yasaktır. Sadece kafeslerde yetiştiricilik amacı ile kiralananmış göletlerde ise kafeslere 100 metreden daha yakın olmamak kaydıyla amatör avcılık serbesttir.

ç) Kiraya verilen istihsal sahalarında avcılığın serbest olduğu dönemlerde, kişi başı en fazla 3 iğneli bir olta takımı ile amatör avcılık yapılması serbesttir. Sadece kerevit veya gümtüş avcılığı için kiralanmış olan istihsal sahalarında alan sınırlaması olmaksızın, amatör balık avcılığı yapılabilir.

Orman içi sularda amatör avcılık

MADDE 14 – (1) Orman içi sulardaki amatör avcılık, bu Tebliğ kapsamındaki esaslar dahilinde yapılır. Ancak;

a) Gökkuşluğu alabalığı avcılığında, doğal alabalıklar için belirtilen tarih aralığındaki zaman yasağı geçerlidir.

b) Tatlısu kefali avcılığında, Çizelge 6'da orman içi suyun bulunduğu ilin yer aldığı bölgeye ait tarih aralığındaki zaman yasağı uygulanır.

BEŞİNCİ BÖLÜM

Denizlerde Amatör Balıkçılık Yapılması

Denizlerde avlanabilecek türler

MADDE 15 – (1) Çizelge 7'de avlanabilir asgari boy ve ahkonulabilir miktar bilgileri belirtilen su ürünlerinden daha küçüklerinin ve belirtilen miktardan fazlasının avlanılarak ahkonulmaları yasaktır. Tarih aralığı verilerek zaman yasağı belirtilen türlerin yasak dönemde avcılığı yapılamaz.

Çizelge 7 - Denizlerde avlanabilecek türler

Türler	Latince adı	Boy/ağırlık limiti (en az)	Ahkonulabilir Miktar (en fazla)	Zaman Yasağı
Ahtapot	<i>Octopus vulgaris</i>	750 gr	1 adet	15 Nisan - 31 Ekim
Akya	<i>Lichia amia</i>	40 cm	1 adet	15 Nisan-15 Mayıs
Barbunya	<i>Mullus barbatus</i>	13 cm	Kg	-
Çipura	<i>Sparus aurata</i>	20 cm	Kg	-
Deniz böceği	<i>Palinurus vulgaris</i>	25 cm	1 adet	-
Eşkina	<i>Sciana umbra</i>	35cm	3 adet	-
İstavrit	<i>Trachurus trachurus</i>	13 cm	Kg	-
İstakoz	<i>Homarus gammarus</i>	25 cm	1 adet	-
Kalkan	<i>Scophthalmus sp.</i>	45 cm	1 adet	15 Nisan-15 Haziran
Karagöz	<i>Diplodus vulgaris</i>	18 cm	Kg	-
Kefal	<i>Mugil sp.</i>	20 cm	Kg	-
Kılıç	<i>Xiphias gladius</i>	125 cm	1 adet	15 Şubat-15 Mart 1 Ekim-30 Kasım
Kırma(Kırmızı) mercan	<i>Pagellus erythrinus</i>	15 cm	Kg	-
Kolyoz	<i>Scomber japonicus</i>	18 cm	Kg	-
Lagos	<i>Epinephelus aeneus</i>	50 cm	1 adet	1 Haziran-31 Ağustos
Lambuka	<i>Coryphaena hippurus</i>	50 cm	1 adet	1 Ocak - 14 Ağustos
Levrek	<i>Dicentrarchus labrax</i>	25 cm	Kg	-
Lüfer	<i>Pomatomus saltatrix</i>	18 cm	Kg	-
Mavi yüzgeçli ton (orkinos)*	<i>Thunnus thynnus</i>	115 cm	1 adet	15 Ekim – 15 Haziran
Mavi vengeç	<i>Callinectes sapidus</i>	13 cm	Kg	-

Mezgit	<i>Merlangius merlangus</i>	13 cm	Kg	-
Palamut	<i>Sarda sarda</i>	25 cm	Kg	1 Nisan – 14 Ağustos
Pisi	<i>Pleuronectes limanda</i>	20 cm	Kg	-
Sargos	<i>Diplodus sargos</i>	21 cm	Kg	-
Sarıkuyruk	<i>Seriola dumerili</i>	30 cm	1 adet	15 Nisan-15 Mayıs
Sinagrit	<i>Dentex dentex</i>	35 cm	Kg	-
Tekir	<i>Mullus surmuletus</i>	11 cm	Kg	-
Uskumru	<i>Scomber scombrus</i>	20 cm	Kg	-
Yazlı orkinos	<i>Euthynnus alletteratus</i>	45 cm	2 adet	-
Diğer türler	----	Yok	Kg	-

* Her yıl ülke kotasının % 0,5'i amatör amaçlı mavi yüzgeçli orkinos avcılığı için tahsis edilir. Avlanılan mavi yüzgeçli orkinoslar için il/ilçe Müdürlüklerinden Orkinos Yakalama Dökümanı (e-BCD) düzenletirilmesi zorunludur. Güncel kota miktarına ilişkin bilgiler Bakanlık web sayfasında yer alır (www.tarimorman.gov.tr/BSGM).

(2) Çizelgede boy limitleri belirtilen türlerde % 5 küçük boylara istisna tanınır.

(3) Adet cinsinden limit verilen türlerde kg cinsinden limitlere bakılmaz.

(4) Kg cinsinden limit verilen türlerde, avlanılan tür tek veya karışık olsun 5 kg'ı geçemez. Kg cinsinden sınırlama getirilen türlerde, tek bireyin 5 kg'ı geçmesi halinde, bu birey yasal limitler dâhilinde kabul edilir. Avlanan balıklardan en büyüğünün hariç tutulduğu durumda, geri kalan balıkların toplam ağırlığının 4 kg'ı geçmemesi halinde, avlanan balıklar alıkonulabilir miktar dâhilinde kabul edilir.

(5) Alıkonulabilir miktar, her türün ayrı ayrı alıkonulacağı miktar olmayıp, av günü sayısına bakılmaksızın bir amatör balıkçının beraberinde götürebileceği toplam balık miktarıdır. Adet sınırlamasına tabi birden fazla türün avlandığı durumda, avlanılan balıklar tek tür gibi kabul edilir. Bu durumda alıkonulacak toplam balık sayısı, avlanan türlerden hiçbirinin izin verilen sayıdan fazla olmaması şartıyla 3'ü geçemez.

(6) Sayı ve ağırlık sınırlamasına tabi türlerin karışık olarak avlandığı durumda, sayı sınırlamasına tabi türün alıkonulabilecek adetten fazla olmaması şartıyla, avlanan en büyük balık hariç tutularak geri kalan balıkların toplam ağırlığı 4 kg'ı geçemez.

Denizlerde amatör avcılık

MADDE 16 – (1) Çizelge-7'de zaman yasağı belirtilen türler hariç, denizlerde amatör avcılık, zaman yasağına tabi değildir. Gün içinde av saati sınırlaması yoktur.

(2) Denizlerde amatör avcılıkta kullanılabilecek avlanma araçları ve yasaklı maddelerle ilgili hususlar aşağıda belirtilmiştir.

a) Denizlerde amatör avcılık çırpma/çarpma, bırakma olta, parakete, pinter ve sepet gibi tuzaklar hariç olmak üzere; her türlü olta takımı, serpmeye, yemlik uzatma ağı ve sualtı tüfeği ile yapılabilir.

b) Bu Tebliğde özellikleri belirtilerek izin verilenler dışındaki her türlü ağ, tuzak ve patlayıcı, öldürücü, bayıltıcı, uyuşturucu, uyutucu, uyarıcı maddeler, karpit, sönmemiş kireç, balık otu ve benzerleri ile su ürünleri avcılığı yapılması, bu maddelerin gemilerde ve av mahallerinde bulundurulması yasaktır.

c) Kullanılacak serpmeye ağının, kapalı iken yerden yüksekliği 3 metreyi geçemez, göz açıklığı 28 mm'den küçük olamaz.

(3) Bir amatör avcı en fazla 4 olta takımı kullanabilir. Olta takımındaki iğne sayısı çarparide 10, olta takımında ise 6 adedi geçemez.

(4) Su altı tüfeği ile yapılacak avcılıkla ilgili hususlar aşağıda belirtilmiştir:

a) Denizlerde gün batımından gün doğumuna kadar olan sürede sualtı tüfeği ile avcılık yapılamaz.

b) Sualtı tüfeği ile yapılacak avcılıkta ışık kaynağı, şnorkel hariç yapay hava kaynağı, tüp, nargile, her türlü soluma cihazı ve yedek hava kaynağı kullanılamaz.

c) Sualtı tüfeği veya zıpkın ile dalarak avcılık yapacakların buldukları yeri gösterir şamandıra kullanması zorunludur.

(5) 1 Nisan - 15 Kasım tarihleri arasındaki dönemde, sahilten itibaren uzaklığı 200 metreyi geçmeyen, şamandıralarla çevrilmiş yüzme alanları içinde su ürünleri avcılığı yasaktır.

(6) Avlanması tamamen yasak olan türler dışındaki su ürünlerinin avcılığında her türlü doğal yem, mamul doğal yem ve yapay yemlerin denizlerde yapılan amatör avcılıkta kullanılması serbesttir.

Denizlerdeki yer yasakları ve sınırlamalar

MADDE 17 – (1) Denizlerdeki yer yasakları ve sınırlamalar aşağıda belirtilmiştir:

a) Mersin İli, Anamur İlçesinde; Kızıllıman mevkiî Arap Burnu (36° 05.200' N - 33° 05.466' E) ile Gökçeçevlik (36° 06.500' N - 33° 06.633' E) mevkiî arasında kıyıdan itibaren 200 metre mesafe içerisinde (Harita-2),

b) Mersin İli, Erdemli İlçesinde; ODTÜ Deniz Bilimleri Enstitüsü sınırları içerisinde (36° 33.599' N - 34° 14.959' E), (36° 33.497' N - 34° 15.276' E), (36° 34.069' N - 34° 15.875' E), (36° 34.216' N - 34° 15.545' E) koordinat noktalarını birleştiren alanda (Harita-3),

c) Antalya İli, Kumluca İlçesinde; Üç Adaları içine alan (36° 12' 14.51" N - 30° 24' 20.53" E), (36° 12' 7.94" N - 30° 23' 41.17" E), (36° 9' 57.82" N - 30° 24' 17.18" E), (36° 9' 59.44" N - 30° 24' 45.42" E) koordinat noktalarını birleştiren alanda olta ile yapılan avcılık hariç (Harita-4),

ç) Antalya İli, Kaş İlçesinde (Harita-5);

1) Bohça İskelesi mevkiinde; (36° 09' 33" N - 29° 46' 40" E) ve (36° 09' 19" N - 29° 46' 36" E) koordinat noktalarını birleştiren hattın doğusunda kalan alanda (Harita-5-1),

2) Ufakdere mevkiinde; 36° 08.788' N - 29° 39.896' E) ile (36° 09.129' N - 29° 40.766' E) koordinat noktalarını birleştiren hattın kuzeyinde kalan alanda (Harita-5-2),

3) Beşadalar mevkiinde; (36° 10' 03" N - 29° 37' 31" E), (36° 09' 10" N - 29° 36' 50" E), (36° 08' 52" N - 29° 36' 59" E), (36° 09' 05" N - 29° 38' 08" E), (36° 09' 25" N - 29° 38' 29" E) koordinat noktalarını birleştiren alanda (Harita-5-3),

4) İnceburun mevkiinde; (36° 11' 04" N - 29° 39' 02" E) ile (36° 11' 00" N - 29° 38' 32" E) koordinat noktalarını birleştiren hattın güneyinde kalan alanda (Harita-5-4),

5) Çondur Burnu mevkiinde; (36° 11' 15" N - 29° 36' 17" E), (36° 11' 12" N - 29° 36' 40" E), (36° 11' 49" N - 29° 37' 01" E) koordinat noktalarını birleştiren hattın batısında kalan alanda (Harita-5-5),

d) Su ürünleri ile ilgili araştırmalar yapmak amacıyla Akdeniz Su Ürünleri Araştırma, Üretim ve Eğitim Enstitüsü Müdürlüğüne tahsis edilmiş olan Antalya İli, Demre İlçesi, Beymelek Lagünü ile Lagüne ait her iki mendireği birleştiren hattın deniz tarafındaki 1 millik alan içerisinde ve Acıgöle (Harita-6),

e) Kıyıdan olta takımları ile yapılanlar hariç olmak üzere, Fethiye Limanında, Fethiye Adası Feneri (36° 38.824' N - 29° 05.896' E) ile Paçarız Burnu (36° 38.517' N - 29° 06.075' E) birleştiren hattın doğusunda kalan alanda (Harita-7),

f) Muğla İli, Köyceğiz Dalyanını Akdeniz'e bağlayan kanalın başladığı İztuzu Sahilinde, Akiye Burnu (36° 47.945' N - 28° 35.671' E) ile Kamışlı Yalı Zeytin Horozu Kayalığı (36° 46.320' N - 28° 37.070' E) koordinatlarını birleştiren hattın doğusunda kalan alanda 15 Ekim - 30 Kasım tarihleri arasında (Harita-8),

g) Muğla İli Hisarözü Körfezinde (Harita-9);

1) (36° 46.087' N - 28° 06.104' E), (36° 46.243' N - 28° 06.753' E), (36° 46.507' N - 28° 06.789' E), (36° 46.450' N - 28° 07.361' E), (36° 45.072' N - 28° 07.361' E) koordinat noktalarını birleştiren hattın güney doğusunda kalan alanda (Harita-9-1),

2) (36° 46.361' N - 28° 02.223' E) ile (36° 46.366' N - 28° 02.374' E) koordinat noktaları arasında çekilen hattın kuzeyinde kalan alanda (Harita-9-2),

3) Kurucabük ve Çiftlik koylarında (36° 44.676' N - 27° 52.236' E) ile (36° 44.523' N - 27° 55.305' E) koordinat noktaları arasında çekilen hattın kuzeyinde kalan alanda (Harita-9-3),

4) Kargı Koyunda, (36° 42.114' N - 27° 41.155' E) ile (36° 41.824' N - 27° 40.787' E) koordinat noktaları arasında çekilen hattın batısında kalan alanda (Harita-9-4).

ğ) Muğla İli Gökova Körfezinde (Harita-10):

1) Bördübet Limanında; (36° 49.810' N - 28° 02.293' E) ile (36° 48.045' N - 28° 02.552' E) koordinat noktalarını birleştiren hattın doğusunda kalan alanda (Harita-10-1),

2) Kıyıdan olta takımları ile yapılanlar hariç olmak üzere, Boncuk Koyu- Karaca Limanında; Domuz Burnu (36° 58.933' N - 28° 11.815' E) ile Andızlı Burnunu (36° 56.912' N - 28° 10.805' E) birleştiren hattın doğusunda kalan alanda (Harita-10-2),

3) Çamlı Limanında; Çapa Burnu (36° 59.943' N - 28° 13.242' E) ile (37° 00.153' N - 28° 14.761' E) koordinat noktasını birleştiren hattın güneydoğusunda kalan alanda kıyıdan olta takımları ile yapılanlar hariç olmak üzere (Harita-10-3),

4) Akyakada; (37° 03.041' N - 28° 18.600' E) ile (37° 01.461' N - 28° 18.598' E) koordinat noktalarını birleştiren hattın doğusunda kalan alanda kıyıdan olta takımları ile yapılanlar hariç olmak üzere (Harita-10-4),

5) Akbük Limanında; (37° 01.43' N - 28° 06.863' E) ile (37° 02.108' N - 28° 06.915' E) koordinat noktalarını birleştiren hattın batısında kalan alanda kıyıdan olta takımları ile yapılanlar hariç olmak üzere (Harita-10-5),

h) İzmir İli, Aliğa İlçesi Karağaç mevkiinde; Ege Gaz A.Ş. LNG Terminaline ait (38° 49.047' N - 26° 54.703' E), (38° 49.137' N - 26° 54.445' E), (38° 49.705' N - 26° 54.767' E), (38° 49.518' N - 26° 55.307' E) koordinatlar arasında kalan özel güvenlik bölgesinin yer aldığı alanda (Harita-11),

ı) İzmir Limanında; Bostanlı Sazburnu (38° 27.55" N - 027° 05.40" E) ile Üçkuyular Vapur İskelesi (38° 24.35" N - 027° 04.30" E) arasında çekilen hattın doğusunda kalan alanda (Harita-12),

ii) Balıkesir İli, Edremit İlçesinde yapay resif bloklarının bulunduğu (39° 33.294' N - 26° 40.371' E), (39° 33.224' N - 26° 41.533' E), (39° 33.488' N - 26° 42.310' E), (39° 33.358' N - 26° 42.359' E), (39° 33.024' N - 26° 41.581' E), (39° 33.103' N - 26° 40.312' E) koordinat noktaları arasında kalan alanda (Harita-13),

jj) Çanakkale İli, Gökçeada İlçesinde; Gökçeada Deniz Parkının bulunduğu Yıldız Koyu (40° 14.186' N - 25° 54.230' E) ile Çiftlik Koyu (40° 14.432' N - 25° 56.112' E) arasında kıyıdan itibaren 1 mil uzunluğundaki alanda (Harita-14),

k) Yalova İli, İDO İskelesinin Önü, (40° 39' 42.41" N - 29° 16' 43.24"E), (40° 39' 46.16"N-29° 16' 43.93" E), (40° 39' 45.69" N - 29° 16' 49.46" E), (40° 39' 36.87" N - 29° 16' 47.06" E) koordinatları arasında kalan alanda (Harita-15),

l) Samsun İlinde, Bilgin Samsun Doğalgaz Kombine Çevrim Santralinin bulunduğu (41° 9' 24.81" N - 37° 9' 5.85" E), (41° 9' 24.53" N - 37° 9' 41.43" E), (41° 8' 52.42" N - 37° 9' 41.05" E), (41° 8' 53.97" N - 37° 9' 5.23" E) koordinat noktalarını birleştiren alanda (Harita-16),

su ürünleri avcılığı yapmak yasaktır.

(2) Akdeniz fokunun yaşadığı sualtı veya su üstü girişli kıyı mağaralarında ışık kullanmak, her türlü vasıta ile dalış yapmak, yüzerek veya herhangi bir deniz vasıtasıyla girmek, mağara girişlerinde beklemek, demirmek ve avlanmak yasaktır.

(3) Kültür ve tabiat varlıklarını korumak amacıyla; Karadeniz'de yer alan dalışa yasak alanlara ilişkin harita ve koordinat listesi 9/12/2018 tarihli ve 435 sayılı Cumhurbaşkanlığı Kararı, Ege Denizi'nde yer alan dalışa yasak alanlara ilişkin 1/4/2020 tarihli ve 2339 sayılı Cumhurbaşkanlığı Kararı ile güncellenerek belirlenen, ayrıca, 5/4/2016 tarihli ve 2016/8743 sayılı

Bakanlar Kurulu Kararı ile yürürlüğe konulan Su Altında Korunması Gerekli Kültür ve Tabiat Varlıklarının Bulunduğu Bölgelerde Dalış Yasağı Uygulanmasına Dair Kararda koordinatları ilan edilen bölgelerde, dalış yapılarak su ürünleri avcılığı yapmak yasaktır.

(4) Limanlarda, balıkçı barınak, barınma ve çekek yerlerinde dalış yapılarak su ürünleri avcılığı yasaktır.

(5) Deniz Askeri Yasak Bölgelerinde su ürünleri avcılığı yapmak yasaktır.

ALTINCI BÖLÜM **Yasal İşlemler ve Yasak Kararları**

Koruma ve kontrolle görevli olanlar

MADDE 18 – (1) Tarım ve Orman Bakanlığı teşkilatında ve Bakanlığa bağlı su ürünleri ile ilgili teşekküllerde su ürünlerinin, deniz ve iç suların koruma ve kontrolü ile görevlendirilen personel ile emniyet, jandarma, sahil güvenlik, gümrük ve orman muhafaza teşkilatları mensupları, belediye zabıtası amir ve mensupları, kamu tüzel kişilerine bağlı muhafız, bekçi ve korucular ile emniyet ve jandarma teşkilatının bulunmadığı yerlerde köy muhtar ve ihtiyar heyeti üyeleri koruma ve kontrolle görevlidir.

(2) Koruma ve kontrolle görevli olanlar, 1380 sayılı Kanun kapsamına giren kabahatler hakkında tutanak tutmak, kabahatte kullanılan istihsal vasıtalarına ve elde edilen su ürünlerine el koymak, anılan Kanunun ek 3 üncü maddesinde yer alan hükümler çerçevesinde idari para cezalarını kesmekle vazifeli ve yetkilidirler.

İdari yaptırımlar

MADDE 19 – (1) Koruma ve kontrolle görevli olanlar tarafından aykırılığın niteliğinin ticari veya amatör olup olmadığının belirlenmesinde:

a) Amatör amaçlı su ürünleri avcılığında alıkonulabilir miktara izin verilen ürün miktarından 3 kat veya daha fazla ürün.

b) Avlanması tamamen yasaklanmış türlerden, tür veya sayı bazında birden fazla ürün.

c) Zaman yasağında olan türlerden, amatör amaçlı su ürünleri avcılığında izin verilen miktardan 2 kat veya daha fazla ürün.

ç) Amatör amaçlı su ürünleri avcılığında kullanılmasına izin verilen av aracı sayısından (iğne sayısı hariç) 2 kat veya daha fazla av aracı,

d) Yemlik uzatma ağı hariç her türlü germe, uzatma, sürütme, çevirme ve benzeri ağlar ve ticari amaçlı su ürünleri avcılığında kullanımına izin verilen diğer av araçları,

e) Amatör avcılıkta kullanımı yasaklanmış birden fazla av aracı,

f) Her türlü patlayıcı, öldürücü, bayıltıcı, uyuşturucu, uyutucu, uyarıcı maddeler, karpit, sönmemiş kireç, balık otu, elektroşok ve benzerlerinin kullanıldığı,

tespit edilen kabahatler, ticari amaçla yapılan avcılık faaliyetine aykırılık kapsamında değerlendirilir ve 1380 sayılı Kanunda söz konusu kabahatlere ilişkin öngörülen yaptırımlar uygulanır.

(2) Aykırılığın niteliğinin ticari olarak değerlendirilmesinde, bu maddenin birinci fıkrasında belirtilen hususlardan bir tanesinin gerçekleşmesi yeterlidir.

(3) Bu maddenin birinci fıkrasında yer alan hususlarda belirtilen limitlere kadar olan aykırılıklar; söz konusu fıkranın (d) ve (f) bentleri hariç olmak üzere, amatör amaçla yapılan avcılık faaliyetine aykırılık kapsamında değerlendirilir ve 1380 sayılı Kanunun birinci fıkrasının (k) bendinde amatör amaçla yapılacak avcılık faaliyetlerine yönelik olarak getirilen hükümlere aykırı hareket edenler için öngörülen yaptırımlar uygulanır.

Yasak kararları

MADDE 20 – (1) Bu Tebliğde belirtilen yasak, sınırlama ve yükümlülükleri belirlemeye ve ilân etmeye Bakanlık yetkilidir. Mülki idareler, diğer bakanlıklar ve ilgili kamu kuruluşları, özel ve tüzel kişiler; bu yasaklara aykırı veya yeni yasaklama kararı alamaz, ilan edemez.

YEDİNCİ BÖLÜM

Çeşitli ve Son Hükümler

Yürürlükten kaldırılan tebliğ

MADDE 21 – (1) 13/8/2016 tarihli ve 29800 sayılı Resmî Gazete’de yayımlanan 4/2 Numaralı Amatör Amaçlı Su Ürünleri Avcılığını Düzenleyen Tebliğ (Tebliğ No: 2016/36) yürürlükten kaldırılmıştır.

Yürürlük

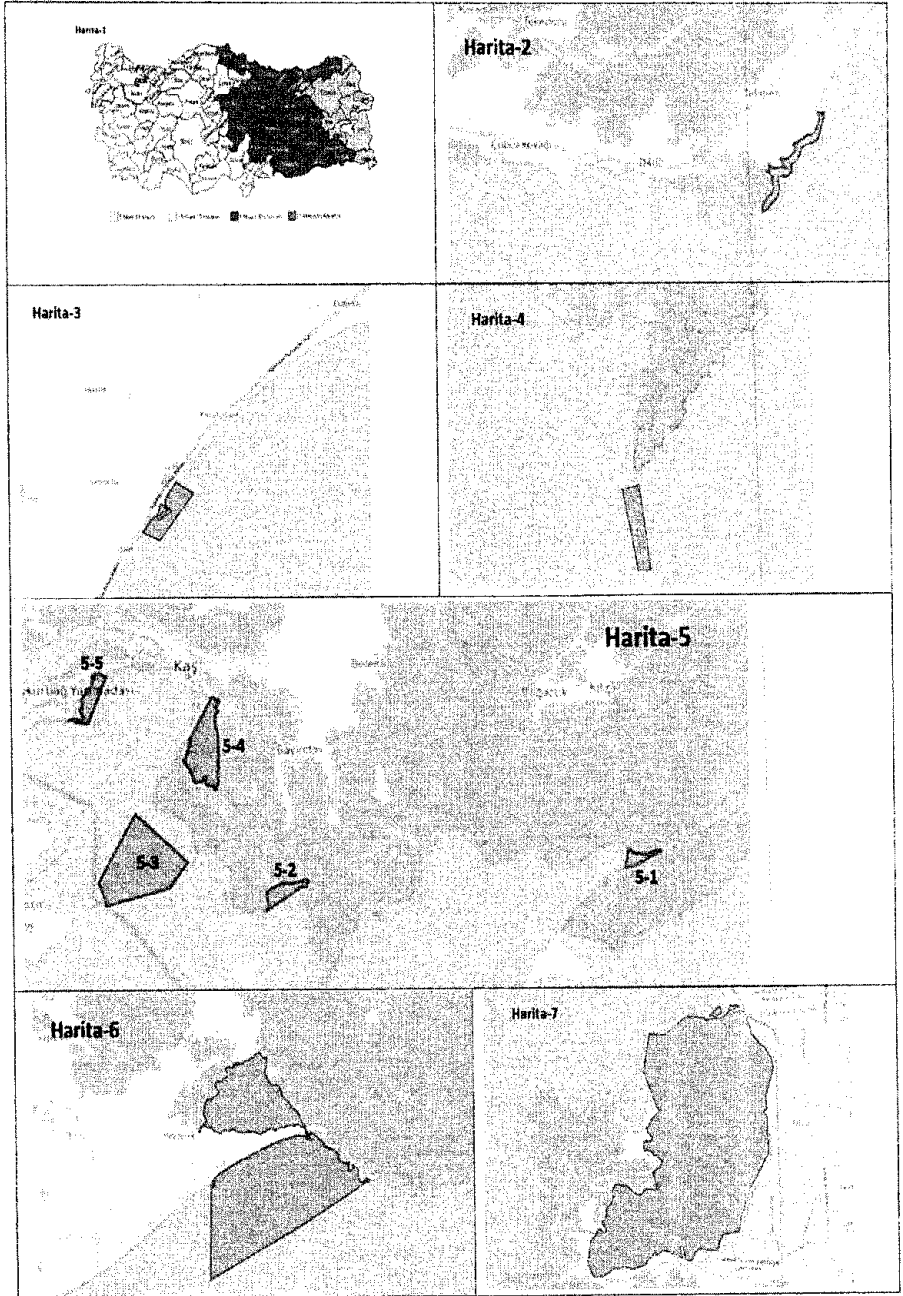
MADDE 22 – (1) Bu Tebliğ 1/9/2020 tarihinde yürürlüğe girer.

Yürütme


MADDE 23 – (1) Bu Tebliğ hükümlerini Tarım ve Orman Bakanı yürütür.

HARİTALAR

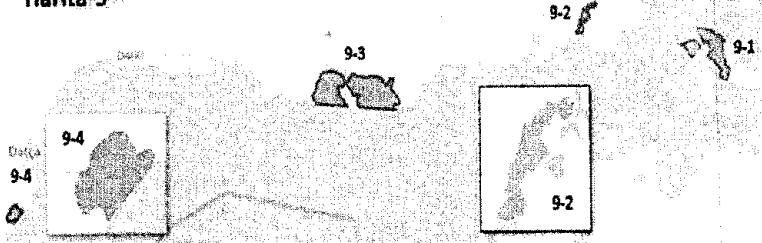
Tebliğ içerisinde atıf yapılan haritalardan: alt numaralı olanlar, ana numarayı taşıyan Harita içinde yer almaktadır.



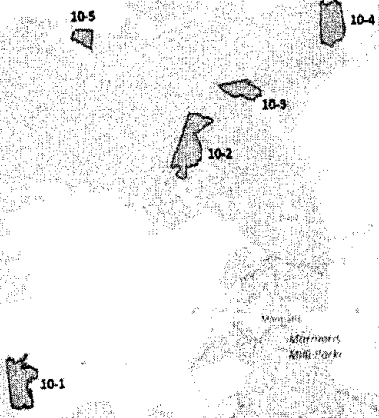
Harita-8



Harita-9



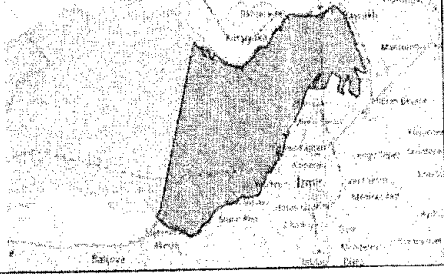
Harita-10


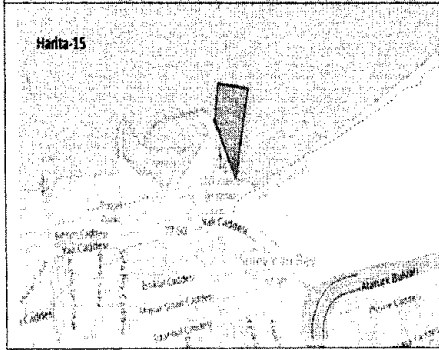
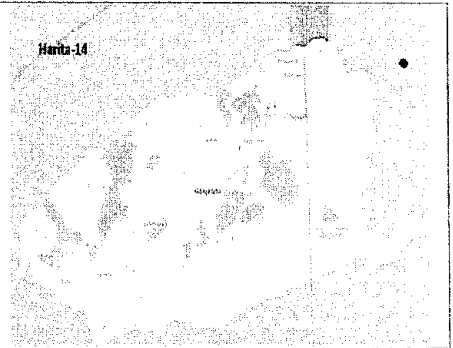
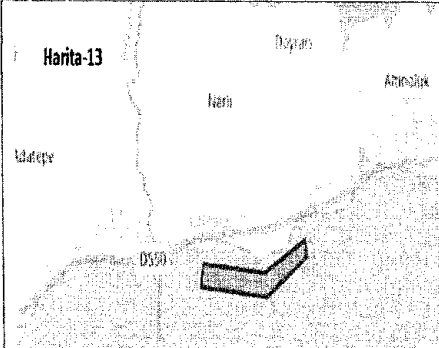


Harita-11




Harita-12





AMATÖR BALIKÇI BELGESİ

	T.C. TARIM VE ORMAN BAKANLIĞI AMATÖR BALIKÇI BELGESİ		İLETİŞİM ADRESİ	
	Adı Soyadı			
Fotograf	T.C. Kimlik No		Verildiği Yer	Verildiği Tarih
	Doğum Yeri		ONAYLAYAN	
	Doğum Tarihi			
	Dahş Belgesi			
	Son Geçerlilik Tarihi		Bu belge 1380 sayılı Su Ürünleri Kanunu ile buna ait Yönetmelik hükümleri gereğince verilmiştir.	

MİSAFİR AMATÖR BALIKÇI BELGESİ



T.C.
TARIM VE ORMAN BAKANLIĞI
..... İl Müdürlüğü

MİSAFİR AMATÖR
BALIKÇI BELGESİ



Fotoğraf

Belge No:

Adı Soyadı	
Doğum Tarihi	
Uyruğu	
Pasaport No	
İkamet Adresi	


Bu belge, Tarım ve Orman Bakanlığı'na yayımlanan Amatör Amaçlı Su Ürünleri Avcılığının Düzenlenmesi Hakkında Tebliğ hükümleri gereğince, düzenlendiği tarihten itibaren iki yıl süre ile geçerli olmak üzere verilmiştir.

.../.../202..

Adı Soyadı

Unvan - İmza - Mühür

AVLANMA FİŞİ

	T.C. TARIM VE ORMAN BAKANLIĞI İl/ilçe Müdürlüğü AVLANMA FİŞİ		Fiş No:
	Ticari Amaçlı Amatör Balıkçılık Turizm İzni Sahibinin		
Adı Soyadı			
İzin Belgesi Numarası ve Tarihi			
Faaliyet Kapsamında Kullanacağı Geminin Adı ve Gemi Numarası			
İznini Aldığı Yer			
Avlanmayı Yapacağı Yer			
Ava Başlayacağı Tarih			
<i>Avin başlangıç tarihinden itibaren üç gün süre ile geçerlidir.</i>			

Not: Bu belge bir nüshası koçanda kalmak üzere iki nüsha olarak düzenlenir.

AVLANMANIN TAMAMEN YASAKLANDIĞI İÇSULAR

ADANA		Akyatan, Tuzla gölleri, Hakkıbeyli Göleti
ADIYAMAN	Gölbashi	Azaplı, Gölbashi ve İneklı gölleri.
	Kahta	Dot, Mülk göletleri
AFYONKARAHİSAR	Sinanpaşa	Karakuyu Sazlıkları (Doğa Koruma)
AĞRI		Balık Gölü
ANKARA	Beypazarı	Dikenlidere
	Çubuk	Karagöl Göleti
	Haymana	İkize Göleti
	Çamlidere	Çamkoru Göleti
	Güdül	Sorgun Göleti, Süvari Çayı
	Şereflikoçhisar	Şereflikoçhisar (Peçenek) Barajı
ANTALYA	Gazipaşa	Bıçkıcı, Çıglık ve Delice çayları
	Elmalı	Avlan Gölü
	Alanya	Üzümdere
ARTVİN	Merkez	Hatla Deresi
	Şavşat	Bilbilan gölleri, Meşeli Karagöl
	Borçka	Karagöl
ARDAHAN	Posof	Yolağzı Köyü Gölü, Alabalık Gölü, Derindere, Vahla, Alabalık dereleri
	Hanak	Kasrit Deresi, Çengelek Suyu
	Merkez	Alabalık Deresi, Toros Deresi (Torordere)
BARTIN	Merkez	Çobanoğlu Göleti
	Ulus	Derbentdere (Yemişen Çayı)
BAYBURT	Merkez	Kopuz ve Yoncalı (Orsor) Dereleri
BİLECİK	Merkez	Selöz Göleti
BİTLİS		Nemrut Gölü
BOLU	Mengen	Hızardere
	Yedigöller	Ayıkaya, Eten Dereleri, Çalderesi ve kolları
	Göynük	Sünnet Gölü Çatak Göleti
	Merkez	İncegöl, Küçükgöl, Nazlıgöl, Sazlıgöl, Seringöl
	Seben	Taşhyayla Göleti
BURSA	Merkez	Ericek, Deliçay, Cerrahdere, Elmalı Köyü dereleri
	Osmangazi	Aras Dere
BURDUR	Yeşilova	Salda Gölü
ÇANAKKALE	Bayramiç	İladeresi

		Karamenderes ve Kocabaş çayları
ÇANKIRI	Çerkeş	Ağılı, Beşir dereleri ve kolları
		Horhor Deresi
ÇORUM		Göcenovacığı, Çopraşık, Seyitnizam, Oruçpınar, Yeniyanan, Kanlı göletleri
DENİZLİ		Adıgüzel Barajı, Gökpınar Deresi
DÜZCE	Akçakoca	Karadere, Deredibi dereleri
	Yığılca	Sarıdere, Işıyan dereleri
	Gölkaya	Hızar, Tez, Yılkaya, İlca, Metik dereleri
ERZİNCAN	Çayırılı	Kaynık Dere
	Merkez	Erzincan Barajı (Göyne)
		Kalecik Köyü Deresi
	Kemah	Dereköy, Hakbilir, Gökkaya Köyü çayları
	İliç	Çaltı, Karabudak Çayı
	Tercan	Yayla, Konarlıdereleri, Kırdım Dere, Parbi Deresi
Refahiye	Çimensuyu, Karanlıkdere, Korudere Koroğlu Deresi ve Bulgar Çayı	
ESKİŞEHİR		Kunduzlar Barajı
		Yükansöğüt Göleti
GAZİANTEP		Tahtaköprü Baraj Göleti
GİRESUN	Dereli	Çamlıgöl, Karagöl, Sağrak Gölü
	Alucra	Yeşilyurt Deresi
	Doğankent	Kavraz Deresi
	Bulancak	Aygır Gölü
GÜMÜŞHANE	Torul	Çitderesi ve kolları
	Kelkit	Balahor Deresi ve kolları
	Kürtün	Erik deresi, Aksu deresi, Komanyurt deresi, Örumcek Deresi ve kolları
	Merkez	Yağmurdere Köyü deresi ve kolları
HATAY	Kırıkhan	Gölbashi Gölü
ISPARTA	Şakikaraağaç	Kovada Gölü Kanalı
İSTANBUL	Çatalca	Motordere, Ormanlıdere, Danamandıra Göleti
	Eyüp	Büyükbent, Kırazlıbent, Topuzlubent, Kömüreü bent, Valide Sultan 2, II. Mahmut bendleri, Ayvat Deresi
İZMİR	Selçuk	Barbun, Gebekirse gölleri

	Menderes	Tahtalı Barajı
	Yenice	Baklabostan, Örencik, Eşrefağa, Karakaya, Kızılkaya, İncedere, Şeker dereleri
KARABÜK	Safranbolu	Gürleyik Deresi
	Merkez	Baklabostan, Eşrefağa dereleri
KASTAMONU	Daday	Görmene Çayı
	İhsangazi	Obruk Çayı
	Küre	Küre Çayı
KAYSERİ		Akköy ve Karakuyu göletleri
KIRKLARELİ	Vize	Kazandere, Pabuçdere, Yenesuyu Deresi
	Demirköy	Velikadere
KAHRAMANMARAŞ	Merkez	Dolapdere, Fırız Çayı
	Göksun	Terbüzek ve Kömürsuyu, Hüseyinli Dereleri
	Ekinözü	Nergele Çayı
	Elbistan	Hurman Çayı
	Çağlayancerit Nurhak	Göksu Çayı
KOCAELİ	Başiskele	Kirazlıdere, Kazandere, Bıçkıdere, Serindere ve kolları
MALATYA	Yazıhan	Tohma Çayı
	Doğanşehir	Tatlar Çayı
	Pütürge	Şiro Çayı
	Arguvan	Söğütlü Çayı
MERSİN	Anamur	Sultansuyu Çayı
	Tarsus	Cocak Deresi
MUĞLA	Ortaca	Sülüngür Gölü
MUŞ	Merkez	Dağdap ve Çobandağ gölleri
		Aydınınar, Merkez ve Köprücük göletleri
	Bulanık	Haçlı (Kazan) Gölü
NEVŞEHİR	Acıgöl	Tatların Barajı
	Avanos	Ayhanlar Barajı
NİĞDE	Merkez	Gebere Barajı
	Altınhisar	Altınhisar Göleti
RİZE	Hemşin	Tezina Deresi
	İkizdere	Anzer Deresi
	Çamlıhemşin	Ambarlı Gölü
		Tar (Tart) Deresi
SAKARYA	Hendek	Aksu, Göksu dereleri
SİNOP	Erfelek	Erfelek Şelalesi ve kolları, Dilbar Deresi.
		Himmetoğlu çayları

	Ayancık	Yemişli Çayı.Kepez Deresi, İnaltı Çayı
	Merkez	Keçideresi, Sarıkum Gölü, Gümüşsuyu Göleti
SİVAS	Merkez	4 Eylül Barajı
	Gürün	Gökpınar Gölü
	Hafik	Pusat Özen Barajı
	Divriği	Mursal Barajı
TEKİRDAĞ		Ergene Nehri
		Çorlu Deresi
TOKAT		Ataköy Barajı, Akbelen Göleti
		Harami Deresi
TRABZON	Çaykara	Pirömer Gölü, Balıklıgöl, Uzungöl, Balastal Deresi ve kolları, Sağdere, Demirkapı, Arpaözü, Multat, Baca dereleri
	Çaykara-Of	Solaklı Deresi ve kolları
	Köprübaşı	Manahoz Deresi ve kolları
	Şalpazarı	Adambilmez Deresi ve kolları
	Tonya	Derindere
UŞAK	Banaz	Baltacı Göleti
YALOVA		Alaplı Göleti
		Karapınar, Nacaklı, Gökçedere, Sarıkaya Deresi
		Beycuma, Ormanlı ve Çaylıoğlu tersip bentleri
ZONGULDAK	Kdz.Ereğli	Gülüç Göleti, Çölemen, Davut, Kayalı dereleri
	Devrek	Köpek, Manzut, Dokuzsu dereleri ve kolları

AVLANMANIN KISMEN YASAKLANDIĞI İÇSULAR

İLİ	İLÇESİ	AKARSU ADI	YASAK SINIRLARI
ADANA	Tufanbeyli	Teke deresi	Kayseri sınırından gelen, Teke Deresi'nin Kınık-Kayapınarı Mahallelerinden Çürükkale Çayı birleşim yerine kadar olan yerine kadar olan kısım
		Akçay ve Çürükkale Çayı	Tufanbeyli'de Akçay ve Çürükkale Çayı olarak devam eden çayın Polatpınarı Mahallesi kadar olan kısım
ANTALYA	Manavgat		Köprülü Kanyon Milli Parkı Çaltepe Köyünün kuzeybatısında Düzyer mevki Milli Park sınırlarından başlayarak Olukköprüye kadar olan kısım
	Alanya	Alara Çayı	Kalecik Köyünün güneyinde bulunan Akbiladan Deresinden başlayarak suyun akış istikametinde Ali Köprüsüne kadar olan bölge
		Kargı Çayı	Çayın doğuş noktası olan Sıçanlı Yaylası Yavuşan Deresinden başlayarak suyun akış istikametinde Taşatan Deresinin Derince deresi ile birleştiği yere kadar olan kısım
		Dim Çayı	1. Kol Çayın doğuş noktası Gavurdaşı Deresini takiben 2. Kol doğuş noktası Kuru Dere ve Derinkoyak Deresini takiben Dimçayı akış istikametinde Bucakköy Mahallesi köprüsüne kadar olan kısım
		Sapadere Çayı	Çayın doğuş noktası Erenler içi mevkisinden başlayarak kanyonun takiben akış istikametinde Cinali Mahallesi gelen derenin kesiştiği noktaya kadar olan kısım
		Boyalıçay,Kırgeçit Deresi,Kocadere,Akçay Deresi, Gökçesu	Köprülü Kanyon Milli Parkının Değirmenözü Köyü Boğazkavak Mahallesiindeki İkizpınarı Deresinin Köprüçayına birleştiği noktadan itibaren Köprüçayını besleyen Boyalıçay, Kırgeçit Deresi, Kocadere, Akçay Deresi, Gökçesu kaynağı dahil olmak üzere Karabük Köyü Köprüsüne kadar olan kısım

	Gazipaşa	Direnli Çayı	Çayın doğduğu yerden başlayarak akarsuyun akış istikametinde Kabakbükü mevkiisine kadar olan kısım
		Karaman Çayı	Aşağı Karaman Mahallesinden Doğan Çayı ile birleştiği yere kadar olan kısım
ARDAHAN	Damal	Bağırsak Deresi	Seyitören Yaylası ile Dağköprü ve Sivri Tepeden başlayıp Seyitören, Y.Gündes, Tepeköy, Dereköy, Burmadereden geçerek Çimliden Kura Nehrine birleştiği yere kadar 21 km'lik kısım
ARTVİN	Borçka	Atanoğlu Deresi	Karagöl Tabiat Parkı sınırları içerisinde kalan kısım
		Barhal deresi	Altıparmak Köyü Kışla Mahallesinden kaynağına kadar olan kısım
	Yusufeli	Bıçakçılar deresi	Kaynağından Altıparmak Kışla Mahallesine kadar olan kısım
		Yüncüler deresi	Kaynağından başlayıp Çala Köyüne kadar olan kısım
	Şavşat	Meydancık Papart deresi	Dere kaynağından başlayıp Taşköprü Mahallesine kadar olan kısım
	Murgul	Başköy deresi	Kaynağından başlayıp Küre Köyü Kamçiret mahallesine kadar olan kısım
	Arhavi	Sidere deresi	Kaynağından başlayıp Balıklı Köyü merkezine kadar olan kısım
BARTIN	Merkez	Art Beldesi Karadere	Kaynağından Çöpbey Merkezine kadar olan kısım
	Ulus	Kumluca Aksu Deresi	Başlangıcından Bağdatlı Köyü Can Alabalık Tesisine kadar olan kısım
BİNGÖL	Yedisu	Peri çayı	Yoncalık mevkiinden Kığı Özalın barajına kadar olan kısım
	Karhova	Göynük çayı	Merkez Elmalı Köyüne kadar olan kısım
BİTLİS	Merkez	Bitlis Çayı	Bitlis-Bölük yazı yol ayrımı köprüsünden başlayıp Şekerim Deresi ile birleştiği yere kadar olan kısım
DENİZLİ	Çameli	Kanlıçay Deresi	Taşçılar Mahallesi Bengüldeyik mevkiinden başlayıp Elmalı Kirazlıyayla Mahallesi Sallanlar mevki arasında kalan 10 km'lik kısım
DÜZCE	Merkez	Samandere	Şelalenin başlangıcından kaynak istikametinde 5 km'lik kısım
GİRESUN	Merkez	Deregözü Deresi	Melikli-Okçu Köyü arasındaki derenin kaynağına kadar olan kısım
		Batlama Deresi	Sultaniye Köprüsünden kaynağına kadar tüm kolları ile

Bulancak	Bicik	Aydımlar Grup Deresinden ayrılan derenin kaynağına kadar olan kısım	
	Ezeltere Deresi	Odadüzü Köyünden gelen Topalkız Deresi ile keşiştiği yerden kaynağına kadar olan kısım	
	Küçükdere Deresi	Damuderesi ile keşiştiği yerden kaynağına kadar tüm kolları	
	Elmalı Deresi	Pazarsuvu Deresine birleştiği yerden kaynağına kadar	
Dereli	Aksu Deresi	İkisu mevkiinden Aksu Köyüne kadar	
	Sarımsak Dere	Uzundere ile birleştiği yerden kaynağına kadar tüm kolları ile	
	Tamdere	Kümbet sapağından, Kanlıhandan köprüden kaynağına kadar tüm kolları ile	
Görel	Eğre Deresi	Çanakçı Deresine birleştiği yerden kaynağına kadar tüm kolları ile	
	Çanakçı Deresi	Deregözü Köyünden Kahraman Dere kolu ve Akören Deresi kolları dahil olmak üzere kaynağına kadar	
	Çavuşlu Deresi	Çatak kırığından kaynağına kadar tüm kolları ile	
Espiye	Ekindere	Ayvatdere'den kaynağına kadar tüm kolları ile	
Güce	Karaovacık deresi	Boncukçukur Köyünde Karaovacık Deresinin Kara dere ile keşişiminden Karaovacık Deresinin kaynağına kadar (Aladereçam Göleti dahildir)	
Tirebolu	Murtat Deresi	Mursal köyü Mağazadüzü Mahallesi değirmenlerden kaynağına kadar tüm kolları ile	
Şebinkarahisar	Koruşundere	Şaplıca Köyü Licese Mahallesi sapağı, Asarcık Deresi keşişiminden kaynağına kadar tüm kolları ile	
GÜMÜŞHANE	Merkez	Yeşilyurt Deresi	Aktutan Köyünden Mescitli Köyüne kadar
		Karamustafa Deresi	Karamustafa Köyü Merkez Mahallesinden Hatunoğlu mevkiine kadar olan kısım
	Şiran	Mertekli Deresi	Karaşeyh Köyünden Mertekli Köyüne kadar
	Torul	İkisu Deresi	Yağhdere Köyünden İkisu mevkiine kadar
		Musalla Deresi	Hasköy'den Kocadal Köyüne kadar

		Nivene Deresi	Gülaçar Köyü ile Artabel gölleri arasında kalan kısmı ile Kalis Alabalık Üretim Tesisi ile Kalis Yaylasına kadar kalan kısım
		Dağdibi Deresi	Güzeloluk Köyünden Kopuz Yaylasına kadar
	Kelkit	Çambaşı Deresi	Kirazlıdere birleşiminden Söğütüdere birleşimine kadar
		Balahor Deresi	Balahor Köyünden Balahor Yaylası ve yukarısı
	Kürtün	Süme Deresi	Arpaköy yol ayrımından Arpaköye kadar olan kısım. Arpaköy yol ayrımından Seyidalı ve Kazmadere Mevkiine kadar olan kısım
İZPARTA	Sütçüler	Kartoz Çayı	Menbaundan İbişler Köyü Aşağı Kırntı Mahallesi Köprüsüne kadar olan kısım
		Yazılıdere	Kaynağından göle döküldüğü yere kadar
	Aksu	Aksu Çayı	Suyun çıktığı noktadan (Başpınar) akış istikametine Zindan Mağarası Köprüsüne kadar
		Katip Deresi	Karacahisar Pınargözü Mahallesinden (su şişeleme fabrikasından) Yanıkköy Mahallesi Köprüsüne kadar
İZMİR	Seferihisar	Kocaçay Çayı	Akarca bölgesi Eski İskele mevkiine dökülen Kocaçay Çayı
MERSİN	Mut	Kurtsuyu Deresi	Gögden Deresi ve Sason Deresinin birleştiği yerden itibaren Mut-Silifke yoluna kadar Kurtsuyu Deresi, Kurtsuyu Deresinin Pamuklu ve Narlı Mahallelerine giden kollar
	Bozyazı	Bozyazı Çayı	Kaynağından Karaisalı Köyü merkezine kadar
	Tarsus	Kadınçık deresi	Kadınçık deresinin kaynağından başlayarak Kozpınarı köprüsüne kadar olan kısım
	Anamur	Dragon Çayı	Anamur- Dragon Çayı- Alaköprü mevkiinden Sugözü Köyüne kadar olan kısım
	Çamlıyayla	Kadınçık Deresi	Membaandan Olukkoyağı Köprüsüne kadar olan kısım ile Cehennem Deresi membaandan Pamukluk Değirmenine kadar olan kısım
		Cehennem deresi	Cehennemderesi membaandan Pınarlıbük mevkiindeki köprüye kadar olan kısım

K.MARAŞ	Elbistan	Söğütlü Çayı	Ceyhan Nehri kaynağından Kalealtı Köprüsüne kadar olan kısım
		Ceyhan Nehri	Kaynağından Dağdelen HES bendine kadar olan kısım. Hacımioğlu HES bendi ile Santral Binası arasında kalan kısım
	Çağlayancerit	Aksu Çayı	Kaynaktan, Söğütlü Durağı hemzemin geçidi arasında kalan kısım
KAYSERİ	Pınarbaşı	Zamanlı Irmağı	Uzunyayla Alabalık Çiftliği ile membaı arasındaki kısım
KOCAELİ		Sapanca Gölü	İSU'nun su alma noktasına 300 metre mesafe içinde kalan kısım
MALATYA	Arapgir	Söğütlüdere	Seyitoğulları Çiftliğinden Karakaya Göl sahasına kadar olan kısım
	Hekimhan	Hırın Çayı	Aksütlü Köyü ile Boztepe Barajı arasında kalan kısım
		Kuruçay	Yazihan Sarsap İstasyonundan itibaren Çiftlik Mahallesi'ne kadar olan kısım
	Doğanşehir	Kapıdere	Küçük Köyünden K.Maraş II sınırına kadar
	Akçadağ	Sultan Suyu	Şihlar Köyünden Karapınar Köyüne kadar olan kısım
	Darende	Tohma Çayı	Güdül- Hacılar arası
	Merkez	Beyler Deresi	Kaynağından itibaren Kindirli'ye kadar olan kısım
MUĞLA	Köyceğiz	Dalyan Kanalı	Köyceğiz Gölünün kanal girişi olan Boğazağzı mevki ile Dışbük Dalyanı arasındaki kanal sahasında
ORDU	Kabadüz		Seçek Deresi Seçek Yamacından Yelim Kara Yamacı arası
			Alibeyoğlu Çayı ve Çukuroba Deresi Armutkolu Çayı – Çukuroba Deresi – Arpalık Yamacı arası
			Ortaoba Deresi Ortaoba – Horlak Boğazı ile Değirmenbaşı Obası arası
RİZE	Ardeşen	Tunca deresi	Hala deresi ile birleştiği yerden membaına kadar olan kısım
		Armağan deresi	Zeytinlik mevkiinden membaına kadar olan kısım
	Hemşin	Büyükdere deresi	Hemşin İlçesine kadar olan kısım ve kolları
		Kantarlı Deresi	
	Pazar	Melyat deresi	Membaına kadar kollarıyla birlikte olan kısım
Fındıklı	Çağlayan Deresi	Çağlayan Köyden membaına kadar olan kısım ve kolları	

	Çamlıhemşin	Fırtına Deresi	Şenyuva Köyünden itibaren membana kadar olan kısım ve kolları
		Kavron Deresi	Milli Park giriş kapısından membana kadar
	Çayeli	Şairler Deresi	Köprübaşı köyünden membana kadar
		Sabuncular deresi	Çukurluhoca Köyünde itibaren membana kadar olan kısım ve kolları
	İkizdere	Cimil Deresi	İkizdere ile birleştiği yerden Adalar mevkiine kadar olan kısım ve kolları
	Güneysu	Ballıdere	Güneysu Deresi ile birleştiği yerden membana kadar olan kısım
SİNOP	Ayancık	Göğez çayı	İkizhavuz-Dörthavuz arası
SİVAS	Suşehri	Geminderesi	Membandan itibaren Camili Köyü'ne kadar olan kısım
	Koyulhisar	Tekkederesi	Membandan itibaren Ordu İli sınırlarında bulunan Arpaalan Köyü çıkışındaki karayolu köprüsü ne kadar olan kısım
	Gürün	Hurmançayı	Membandan itibaren Akdere Köyü Avşar Mezrası karayolu köprüsüne kadar olan kısım
SİRNAK	Beytüşşebap	Faraşın Çayı	Göltepe (Varihazı) Tepesi ile Selatun Tepe arasında kalan kısım
	Uludere	Günyüzü Deresi	Harşihan Tepesinden Habur Çayına birleştiği yere kadar 14 km' lik kısım
		Hezil Çayı	Meryemsuyu Deresi ile birleştiği yerden, Siyahkaya Köyüne kadar 27 km'lik kısım
	İdil	Cehennem Deresi	İdil İlçe sınırları içinde kalan kısım
	Güçlükonak	Dicle Nehri	Dargeçit İlısu Köyü ile Güçlükonak İlçesi Yağmurkuyusu Köyleri arasında kalan kısım
TRABZON	Şalpazarı	Adambilmez Deresi	Geyikli Mahallesi içerisinde kalan kısım ve yan kolları
	Köprübaşı	Manahoz Deresi	Vizera Hidro Elektrik Santrali su alma yapısından başlayıp Arpalı Mahallesi
		Arpalı Deresi	İsmailağa Deresinin birleştiği noktadan Arpalı Mahallesine kadar olan kısım, Hoşarlı Mahallesi sınırları içerisinde kalan kısım ve yan kolları
	Tonya	Derin Dere	Hoşarlı Mahallesindeki kısım ve yan kolları

	Çaykara	Sağdere Deresi	Küçük Yayla mevkiinden başlayıp Demirkapı Deresi ile birleştiği noktaya kadar
		Demirkapı Deresi	Büyük Yayla mevkiinden başlayıp Sağdere Deresi ile birleştiği noktaya kadar
		Arpaözü Deresi	Arpaözü Yaylasından başlayıp Haldizen Deresine birleştiği noktaya kadar
		Multat Deresi	Multat Yaylasından başlayıp Haldizen Deresi ile birleştiği Çatmakapı mevkiine kadar
		Baca Deresi	Yaylaönü mevkiinden Haldizen Deresine kadar
VAN	Bahçesaray	Bahçesaray(Müküs) Deresi	Sündüz Deresi ve Handere'nin birleştiği noktadan itibaren, Bahçesaray İlçe sınırına kadar olan kısım
	Çatak	Çatak Çayı	Gürpınar ilçesi Taşlıyazı deresinden başlayarak Elmacı deresi dahil olmak üzere
ZONGULDAK	Devrek	Bolu Çayı	Bolu Çayının Karadere Mahallesinden Tohumlar Mahallesinin alt kısmına kadar 5 km' lik kısım